


## Schleglwald



Der König der Nacht am Lech

Foto: Tourismusverband Pfaffenwinkel



### Kontakt



Schleglwald

### Mehr erfahren



**Susanne Lengger**

Aktualisierung: 20.11.2017



Quelle  
**Tourismusverband Pfaffenwinkel**

Bauerngasse 5  
86956 Schongau  
Telefon +49 (0) 88 61-211 3200  
Fax +49 (0) 88 61- 211 4000  
info@pfaffen-winkel.de  
<http://www.pfaffen-winkel.de>

Der König der Nacht am Lech

Entlang des Lech-Erlebnis-Wegs lebt ein ganz besonderes Tier: Der Uhu. Mit einer Flügelspannweite von bis zu 1,7 Metern und einem Gewicht von bis zu drei Kilogramm ist er nicht nur der größte im Lechtal

vorkommende Greifvogel, sondern auch die größte Eulenart weltweit!

Trotzdem bleiben die Uhus dem Blick zumeist verborgen: Die nachtaktiven Vögel verstecken sich tagsüber in dichten Baumkronen. Ihr braun gemustertes Gefieder tarnt sie dabei im Schlaf. Männchen besitzen zwar einen ausgeprägten weißen Kehlfleck, dieser ist aber vor allem beim Rufen zu sehen.

Die Evolution hat den Uhu mit einer hervorragenden „Ausrüstung“ an sein Leben als nächtlicher Jäger angepasst:

Die Zähnung an den äußersten Handschwingen ermöglicht dem Uhu einen lautlosen Flug. Dolchartige Krallen und eine Wendezehe schaffen gute Voraussetzungen, die Beute sicher zu greifen. Lichtempfindliche Augen können auch bei Mond- und Sternenlicht noch Mäuse erspähen. Vor allem verlässt sich der Uhu aber beim Beutefang auf sein scharfes Gehör!

Zur Jagd bevorzugt der Uhu offene, reich gegliederte Kulturlandschaften mit Hecken und Feldgehölzen. Er liebt die Nähe größerer Gewässer: Diese sind vor allem Nahrungsquelle, ermöglichen es ihm aber auch zu baden. Der Uhu ernährt sich vor allem von kleineren Säugetieren: (Vor allem von Mäusen, aber auch Ratten, Igel und Eichhörnchen.) Gerade im Winter sind Wasservögel wie Blässhühner und Enten eine wichtige Jagdbeute. Der Uhu wird zudem auch größeren Vögeln wie Krähen, Mäusebussarden und Waldkäuzen gefährlich.

Uhus leben in Einehe und sehr standorttreu in festen Revieren. Zur Brutzeit gibt es strenge Aufgabentrennung: Das Weibchen brütet und schützt die Jungen, das Männchen sorgt für die Nahrung. Die Brutzeit beträgt ca. 34 Tage. Im Alter von 8 Wochen werden die Jungvögel flügge, sie werden meist noch bis in den September hinein gefüttert. Nach zwei bis drei Jahren, mit Erreichung der Geschlechtsreife, siedeln sie sich bevorzugt in der Nähe der Elternreviere an.

Erst in den vergangenen Jahren konnte von Wissenschaftlern dokumentiert werden, dass die Lech-Uhus eine Sonderstellung einnehmen: Die Anzahl der erfolgreich großgezogenen Jungtiere ist hier viel größer als andernorts in Deutschland! Dies deutet auf einen aus Uhu-Sicht optimalen Lebensraum hin, zwei Faktoren spielen dabei eine besondere Rolle:

- Auf den Lech-Staustufen überwintern Wasservögel in großer Zahl. Diese sind leichte und im wahrsten Sinne des Wortes „fette“ Beute für den Uhu. Deshalb gehen die Elterntiere besonders gut genährt in die Energie raubende Balz- und Brutzeit. Bei der Versorgung der Küken spielt dann der Mäuserichtum der Wiesen und Weiden im Hinterland des Lechs eine wichtige Rolle.
- Die steilen Lech-Hänge sind großflächig durchsetzt mit sehr steinschlag- und abrutschgefährdeten Nagelfluh-Felsen. Menschliche Störungen durch Bebauung, intensive Landnutzung oder Freizeitaktivitäten bleiben deswegen weitestgehend aus.

Trotz der optimalen Bedingungen gibt es für den Uhu am Lech auch Probleme:

Uhus sind äußerst störungsempfindlich. Eine einzige menschliche Störung kann zum Verlust des Geleges oder der Jungvögel führen. Darum gilt: „Von Januar bis Juli unbedingt auf den Wegen bleiben“!

Immer wieder kommt es im Lechtal zu Verlusten, wenn die Vögel mit Stromleitungen oder Autos kollidieren.

Der Uhu hat aber auch natürliche Fressfeinde. Während Brutnischen im Nagelfluh gegen Füchse oder Marder verteidigt werden können, hat auch die größte Eule der Welt keine Chance gegen die inzwischen immer häufiger vorkommenden Wildschweine.

So ruft der Uhu: <http://wiki.lbv.de/uhu.html>

Meist schon deutlich vor Sonnenuntergang wird in der Balzzeit von Januar bis März mit dem Rufen begonnen. Lech-Uhus sind sehr ruffreudig. Es wurden schon 590 Rufe eines einzelnen Männchens in einer Stunde gezählt!

Hier können Sie sich alle Informationen herunterladen.

Lechträume

Ein Leben ohne Wasserwirtschaftsamt  
Elfenhaine und Auenland  
keine Kraftwerksgesellschaft  
kein Stromkonzern  
Verbauung allenfalls ingenieurbologisch  
Gewässergütekarte überflüssig  
Mäander und Altwasser  
statt Röhren und Kanäl  
Sondereinleitungsverträge unbekannt  
vorfluterloses Leben  
Kiesbänke, die wandern dürfen  
kein Damm, kein Stausee, kein Kanal  
nur freier Lauf im ganzen Tal  
so war's einmal  
wird's nie mehr sein  
nur in den Träumen darfst du Wildfluss sein.

Gedicht „Lechträume“ in: Hans Schütz und Eberhard Pfeuffer „Lechliebe - Liebeserklärung an einen Fluss in Wort und Bild“, Bauer-Verlag Thalhofen

Mit freundlicher und fachlicher Unterstützung des Landesamtes für Umwelt.

Diese Information wurde im Rahmen des Hot Spot Projektes Alpenflusslandschaften erstellt. Gefördert wird das Projekt durch das Bundesamt für Naturschutz im Rahmen des Bundesprogramms Biologische Vielfalt, mit Mitteln des Bundesministeriums für Umwelt, Naturschutz, Bau und Reaktorsicherheit sowie mit Mitteln des Bayerischen Naturschutzfonds.



Der König der Nacht am Lech


















Foto: Tourismusverband Pfaffenwinkel




Kartengrundlagen: outdooractive Kartografie; Deutschland: ©GeoBasis-DE / BKG 2019, ©GeoBasis-DE / LDBV 2019, Österreich: ©1996-2019 here, All rights reserved, ©BBE 2012, ©Land Vorarlberg, Italien: ©1994-2019 here, All rights reserved, ©Autonome Provinz Bozen – Südtirol – Abteilung Natur, Landschaft und Raumentwicklung, ©Cartago S.R.L., Schweiz: Geodata ©swisstopo, ©BAFU – Bundesamt für Umwelt Kartengrundlagen: outdooractive Kartografie, OpenStreetMap, ©OpenStreetMap (www.openstreetmap.org) Mitwirkende, CC-BY-SA (www.creativecommons.org)

## Zeichenerklärung









### Topografie

	Wald, Forst
	Moor, Sumpf, Ried
	Heide
	Wohnbaufläche mit Einzelgebäude
	Gewerbefläche mit Einzelgebäude
	Friedhof
	Golfplatz
	Sportplatz, Stadion
	Stadion
	Freibad
	Weinberg
	Felszeichnung
	Staatsgrenze
	Landesgrenze
	Kreisgrenze
	Höhenlinie
	Sondernutzungsfläche
	Naturschutzgebiet











### Topografische Einzelzeichen

	Berg/Gipfelkreuz
	Höhenpunkt
	Fels
	Höhle
	Kirche
	Kapelle
	Friedhof
	Schloss/Burg
	Kloster
	Denkmal
	Ruine
	Bergwerk
	Findling/Hügelgrab
	Sendemast/Turm
	Windrad
	Wasser-/Windmühle
	Aussichtspunkt

### Straßen und Wege

	Autobahn mit Nummer
	Bundesstraße mit Nummer
	Staats-, Landes-, Kreisstraße
	Gemeindestraße
	Hauptwirtschaftsweg
	Wirtschaftsweg
	Fußweg
	Klettersteig

### Lifte, Eisenbahn

	Großkabinenbahn
	Kabinenbahn
	Sessellift
	Ski-, Schlepplift
	Materialeilbahnen
	Eisenbahn
	S-Bahn
	U-Bahn
	Straßenbahn
	Bahnhof